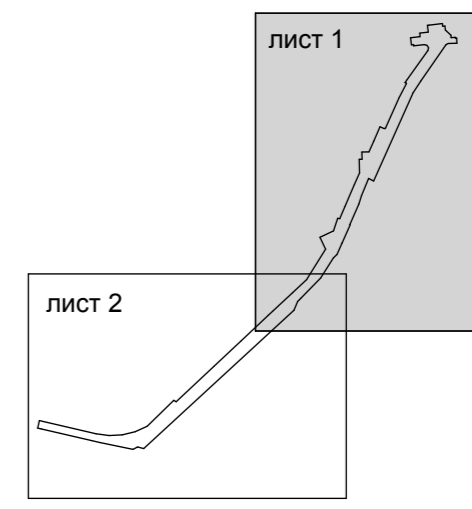
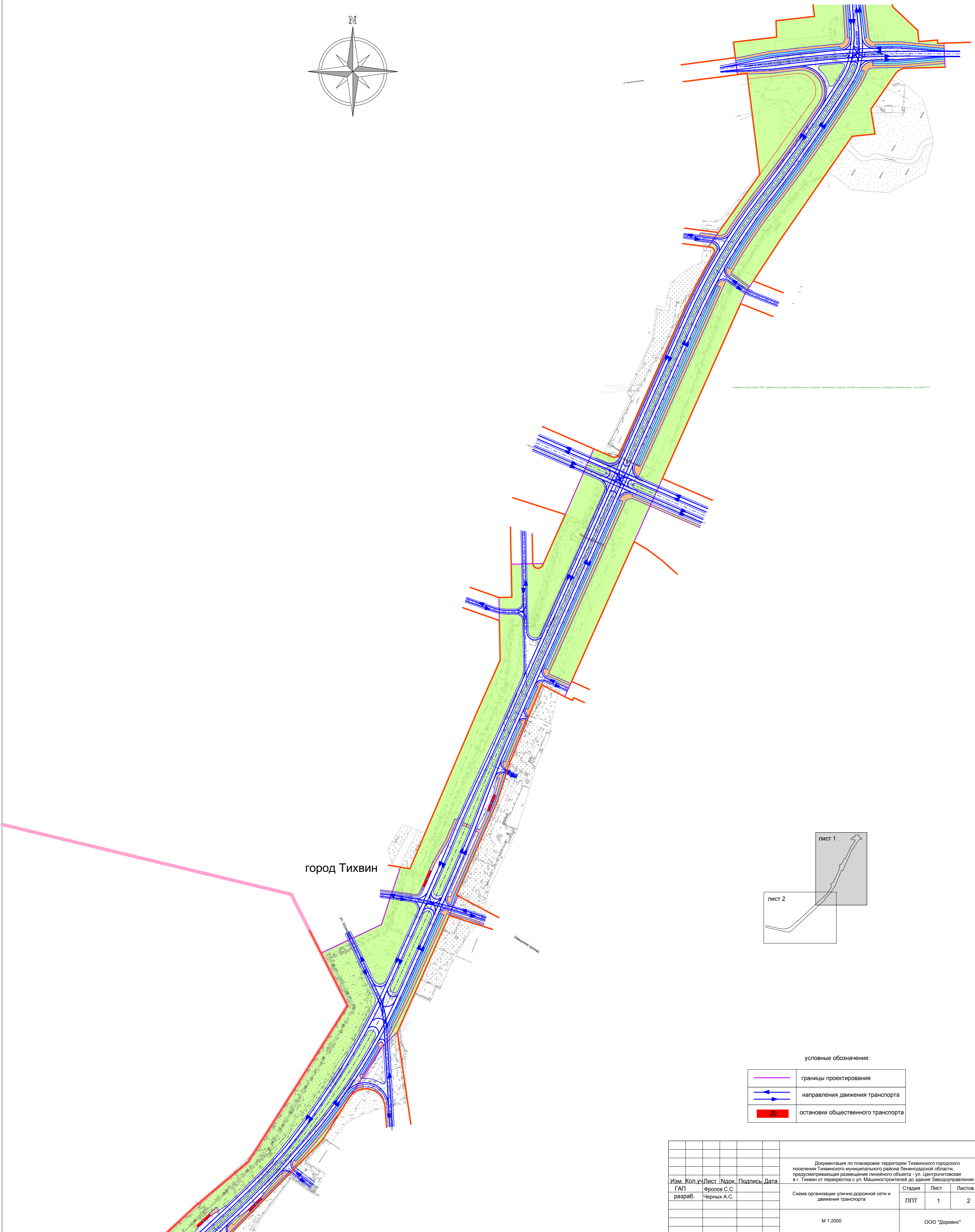
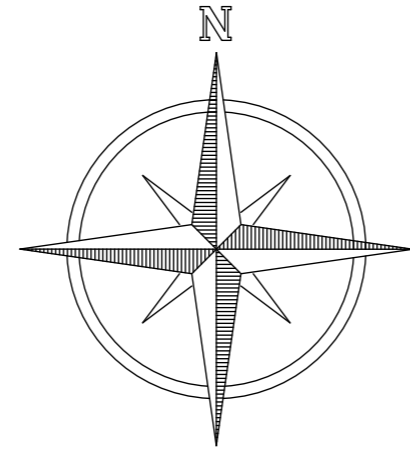


# Документация по планировке территории Тихвинского городского поселения Тихвинского муниципального района Ленинградской области, предусматривающая размещение линейного объекта - ул. Центролитовская в г. Тихвин от перекрестка с ул. Машиностроителей до здания Заводоуправления

Проект планировки территории

Схема организации улично-дорожной сети и движения транспорта



условные обозначения:

	границы проектирования
	направления движения транспорта
	остановки общественного транспорта

Документация по планировке территории Тихвинского городского поселения Тихвинского муниципального района Ленинградской области, предусматривающая размещение линейного объекта - ул. Центролитовская в г. Тихвин от перекрестка с ул. Машиностроителей до здания Заводоуправления					
Изм.	Кол.уч.	Лист	Влож.	Подпись	Дата
ГАП		Фролов С.С.			
разраб.		Черных А.С.			
Схема организации улично-дорожной сети и движения транспорта				Стадия	Лист
				ППТ	1
					2
М 1:2000					
ООО "Доранс"					